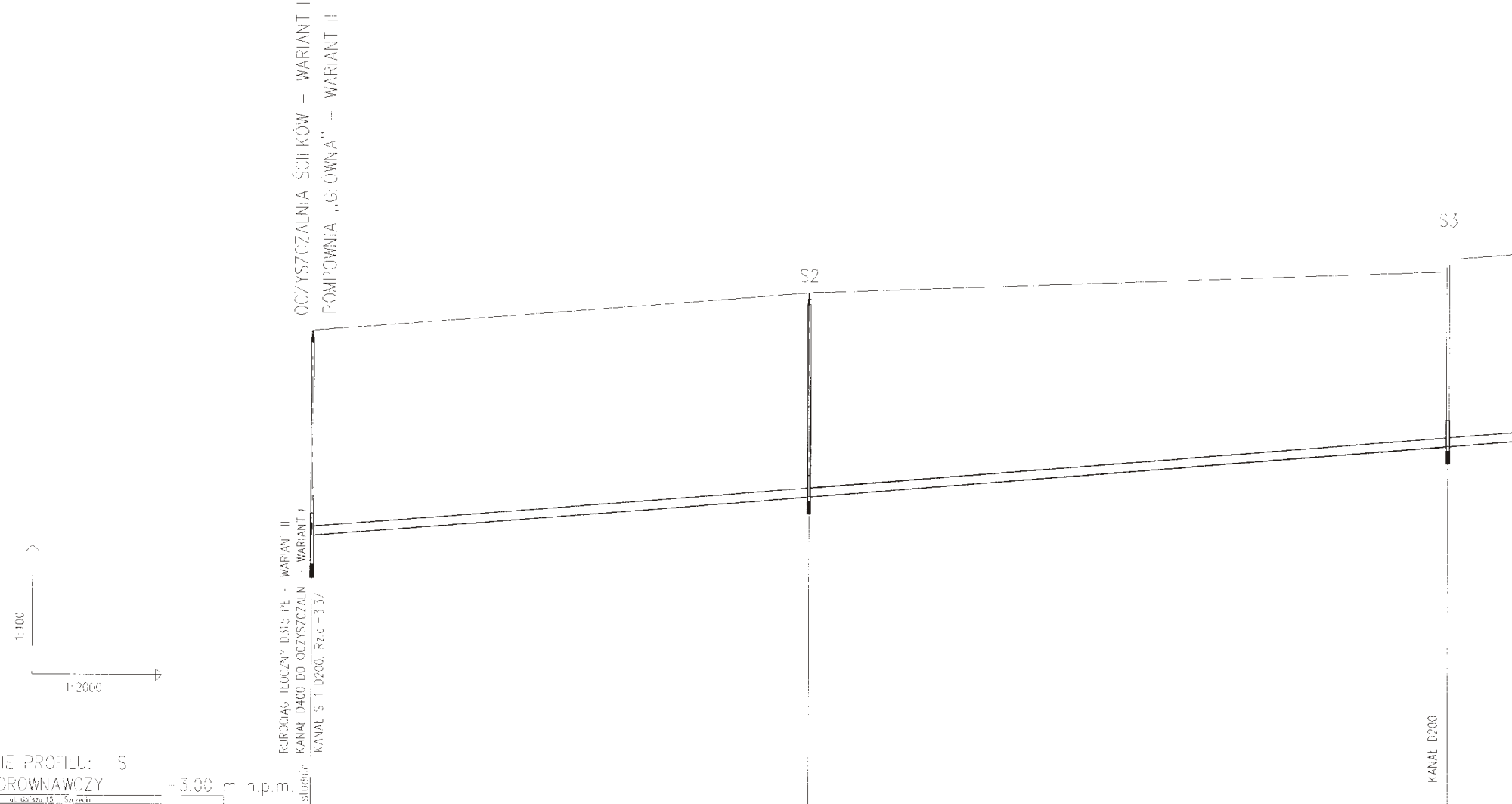
OCZYSZCZALNIA ŚCIEKÓW – WARIANT I
POMPOWNIA „GŁÓWNA" – WARIANT II
S2
S3
WARIANT II
WARIANT I
RUROCIĄG TŁOCZNY D315 PE – WARIANT II
KANAŁ D400 DO OCZYSZCZALNI – WARIANT I
KANAŁ S 1 D200, Rz.d – 3.37
KANAŁ D200
1:100
1:2000

OZNACZENIE PROFILU: S
POZIOM PORÓWNAWCZY 3.00 m n.p.m.
Biuro Inżynierskie GAZDA ul. Golisza 10 Szczecin

	studnia				
RZĘDNA TERENU ISTN.	8.00		8.90		10.20
RZĘDNA DNA KANAŁU	3.26		4.18		5.36
ZAGŁĘBIENIE DNA KANAŁU	4.74		4.77		4.84
SPADKI, DŁUGOŚCI	0.4%				
ŚREDNICA, MATERIAŁ					
ODLEGŁOŚCI	0.00	229.12	229.12	294.94	524.06
HEKTOMETRY	S1		S2		S3

0 1 2 3 4 5

EPI-Graf, Generator rysunkowy 7.0

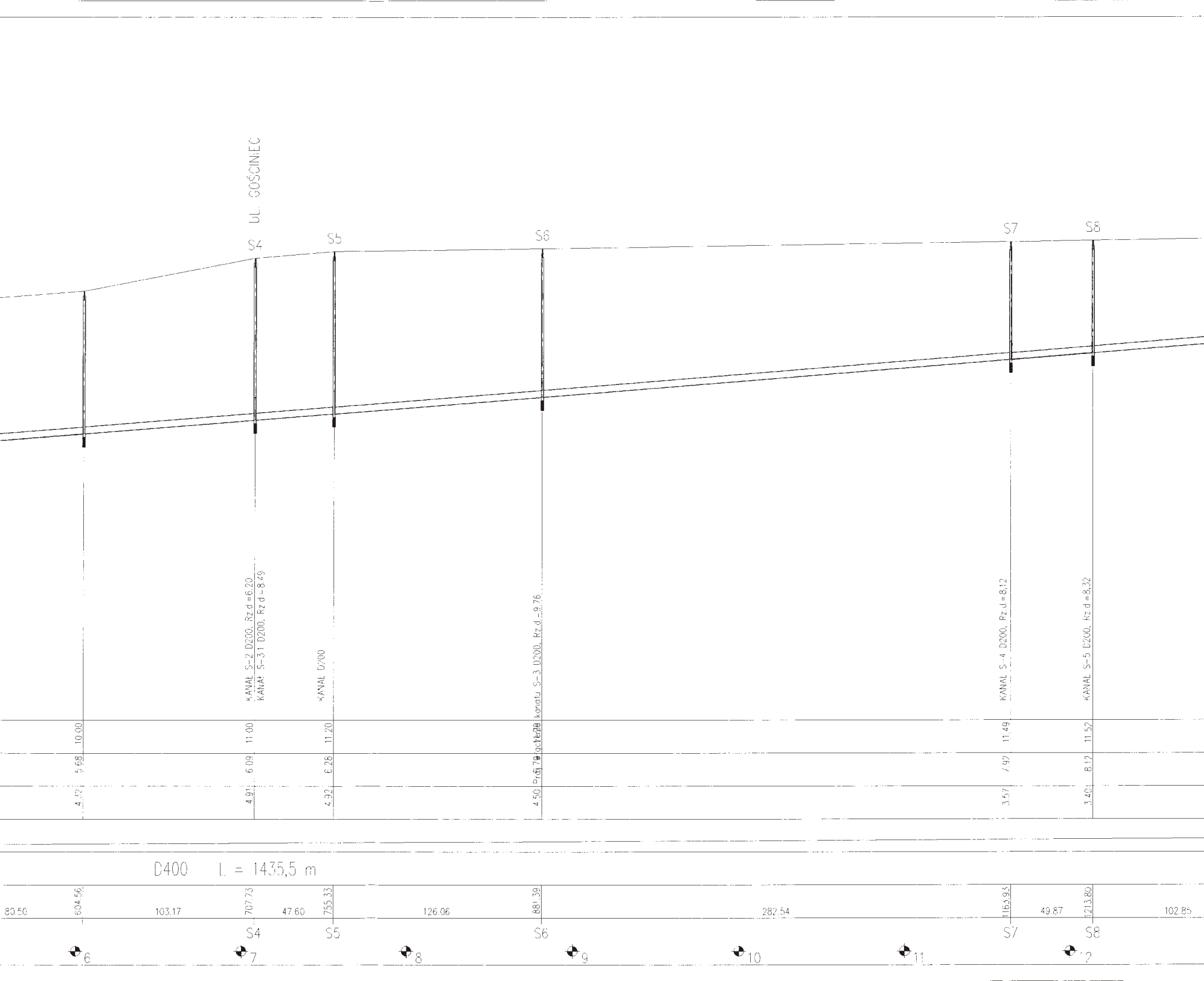
UL. GOŚCINIEC
S4
S5
S6
S7
S8
KANAŁ S-2 D200, Rz.d.=6.20
KANAŁ S-31 D200, Rz.d.=8.49
KANAŁ D200
kanału S-3 D200, Rz.d.=9.76
KANAŁ S-4 D200, Rz.d.=8,12
KANAŁ S-5 D200, Rz.d.=8,32
10.00
5.68
4.32
11.00
6.09
4.91
11.20
6.28
4.92
4.50
11.49
7.92
3.57
11.52
8.12
3.40
D400 L = 1435,5 m
80.50
604.56
103.17
707.73
47.60
755.33
126.06
881.39
282.54
1163.93
49.87
1213.80
102.85
S4
S5
S6
S7
S8
6
7
8
9
10
11
12

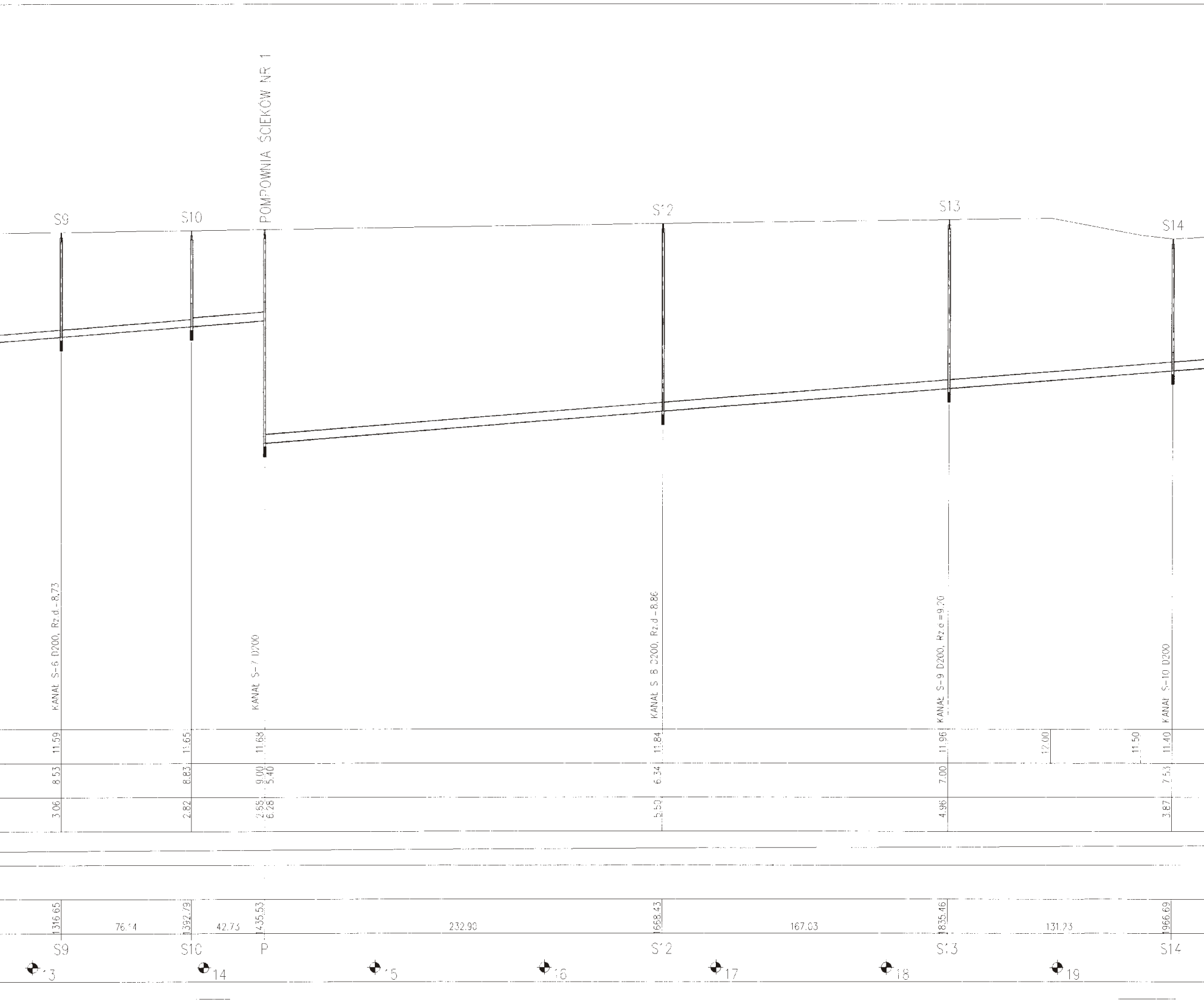
S9
S10
POMPOWNIA SCIEKOW NR 1
S12
S13
S14
KANAŁ S-6 D200, Rz.d.-8,73
KANAŁ S-7 D200
KANAŁ S-8 D200, Rz.d -8.86
KANAŁ S-9 D200, Rz.d =9.20
KANAŁ S-10 D200
11.59
11.65
11.68
11.84
11.96
12.00
11.50
11.40
8.53
8.83
9.00
5.40
6.34
7.00
7.53
3.06
2.82
2.68
6.28
5.50
4.96
3.87
1316.65
76.14
1392.79
42.73
1435.53
232.90
1668.43
167.03
1835.46
131.23
1966.69
S9
S10
P
S12
S13
S14
13
14
15
16
17
18
19

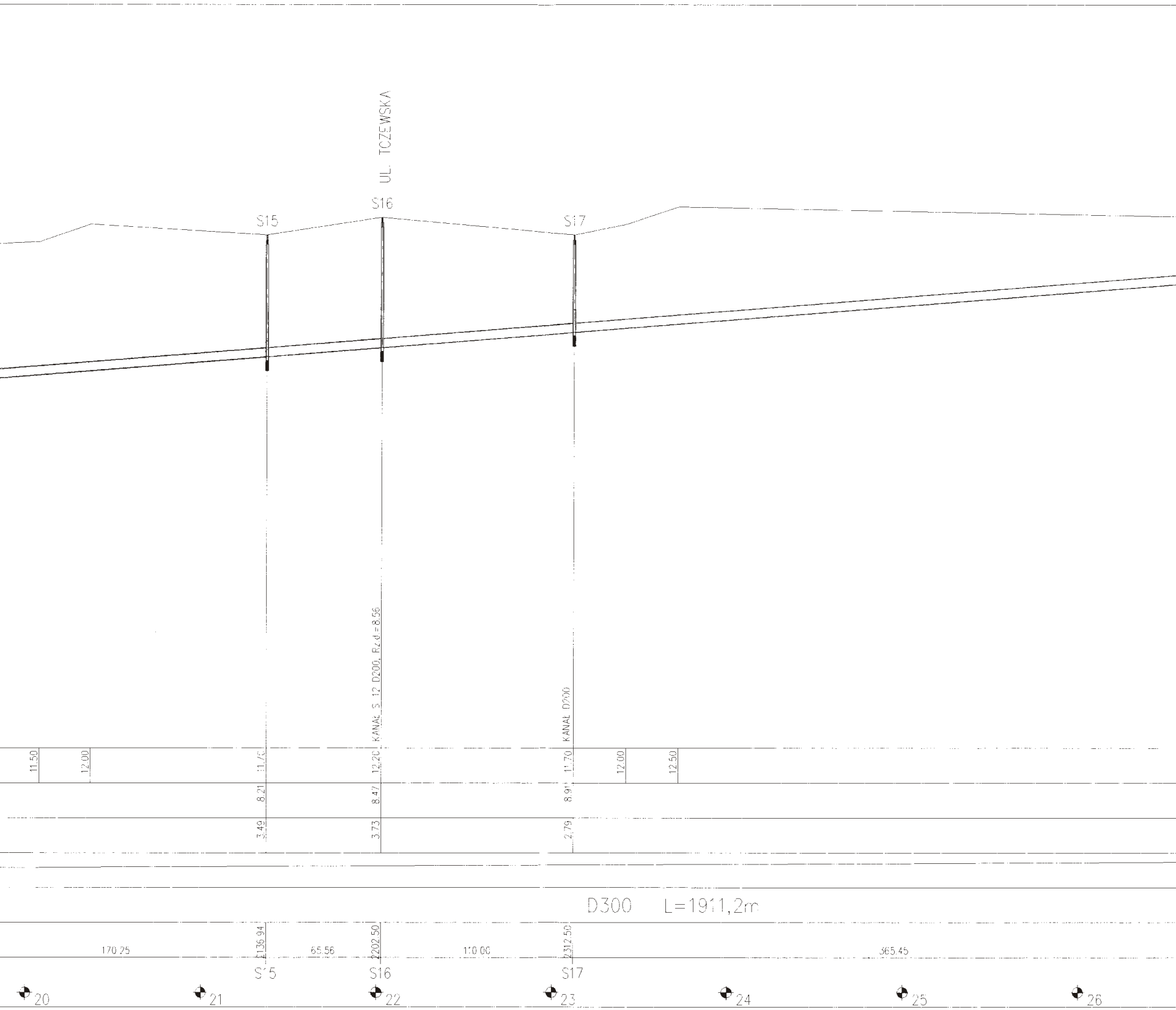
UL. TCZEWSKA
S15
S16
S17
KANAŁ S 12 D200, Rz.d.=8.56
KANAŁ D200
11.50
12.00
11.70
12.20
11.70
12.00
12.50
8.21
8.47
8.91
3.49
3.73
2.79
D300 L=1911,2m
170.25
2136.94
65.56
2202.50
110.00
2312.50
365.45
S15
S16
S17
20
21
22
23
24
25
26

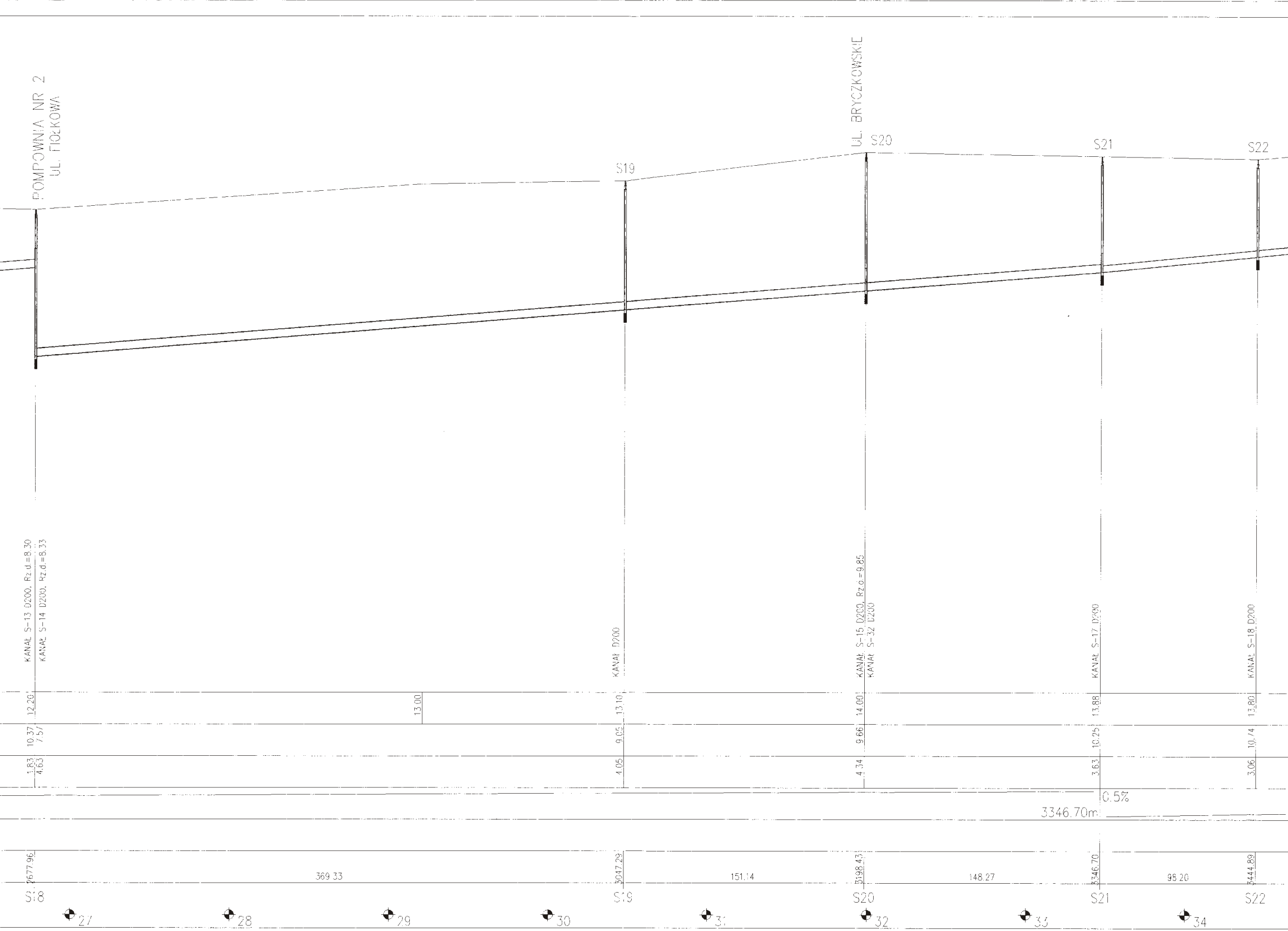
POMPOWNIA NR 2
UL. FIOŁKOWA
S19
UL. BRYCZKOWSKIE
S20
S21
S22
KANAŁ S-13 D200, Rz.d.=8.30
KANAŁ S-14 D200, Rz.d.=8.33
KANAŁ D200
KANAŁ S-15 D200, Rz.d.=9.85
KANAŁ S-32 D200
KANAŁ S-17 D200
KANAŁ S-18 D200
12.20
13.00
13.10
14.00
13.88
13.80
10.37
7.57
9.05
9.66
10.25
10.74
1.83
4.63
4.05
4.34
3.63
3.06
0.5%
3346.70m
2677.96
369.33
3047.29
151.14
3198.43
148.27
3346.70
96.20
3444.89
S18
S19
S20
S21
S22
27
28
29
30
31
32
33
34

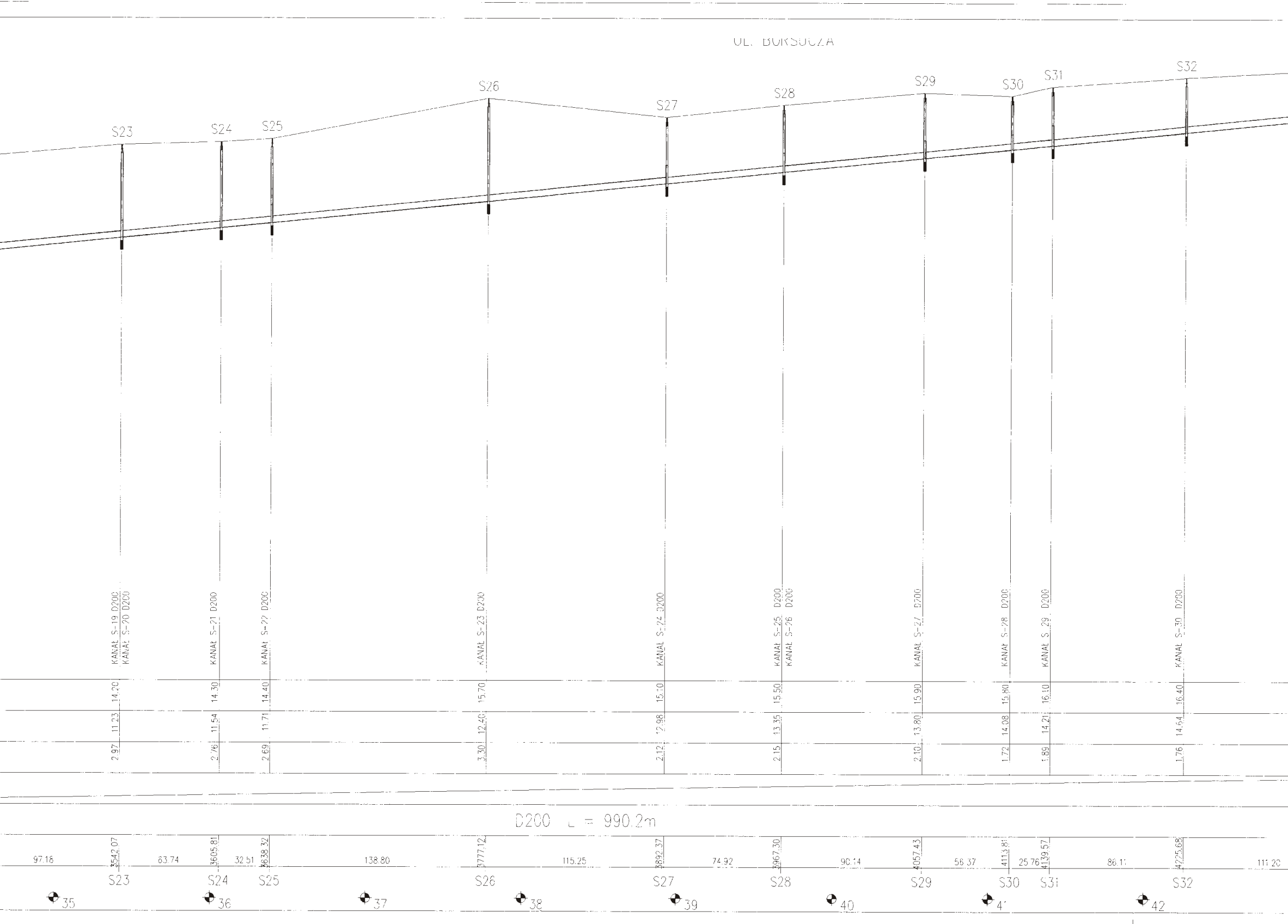
UL. BORSUCZA
S23
S24
S25
S26
S27
S28
S29
S30
S31
S32
KANAŁ S-19 D200
KANAŁ S-20 D200
KANAŁ S-21 D200
KANAŁ S-22 D200
KANAŁ S-23 D200
KANAŁ S-24 D200
KANAŁ S-25 D200
KANAŁ S-26 D200
KANAŁ S-27 D200
KANAŁ S-28 D200
KANAŁ S 29 D200
KANAŁ S-30 D200
14.20
14.30
14.40
15.70
15.10
15.50
15.90
15.80
16.10
16.40
11.23
11.54
11.71
12.40
12.98
13.35
13.80
14.08
14.21
14.64
2.97
2.76
2.69
3.30
2.12
2.15
2.10
1.72
1.89
1.76
D200 L = 990.2m
97.16
3542.07
63.74
3605.81
32.51
3638.32
138.80
3777.12
115.25
3892.37
74.92
3967.30
90.14
4057.43
56.37
4113.81
25.76
4139.57
86.11
4225.68
111.20
S23
S24
S25
S26
S27
S28
S29
S30
S31
S32
35
36
37
38
39
40
41
42


S33
KANAŁ S-60 D200
16.70
15.20
1.50
990.18m
4336.88
S33
43

KONCEPCJA

SYSTEMU ODPROWADZANIA ŚCIEKÓW SANITARNYCH I OPADOWYCH Z OSIEDLA WIELGOWO SŁAWOCIESZE
WRAZ Z ZAPROJEKTOWANIEM BRAKUJĄCYCH NA OSIEDLACH ODCINKÓW SIECI WODOCIĄGOWEJ

ZAMAWIAJĄCY:
MIASTO GMINA SZCZECIN

RYSUNEK:
PROFIL PODŁUŻNY KANAŁU S

Skala: 1:100/2000
Data: 03.2004

GAZDA
BIURO INŻYNIERSKIE

ul. Golisza 10
71-682 Szczecin
tel. (+48 91) 455 80 53
fax. (+48 91) 459 92 37

Nr rys.: 3.1